




Geometrický plán je podkladom na právne úkony, keď údaje doterajšieho stavu výkazu výmer sú zhodné s údajmi platných výpisov z katastra nehnuteľností

Vyhotovitel'  SLOVENSKÁ GEODETICKÁ SPOLOČNOSŤ, s.r.o. Mičinská cesta 4, 974 01 Banská Bystrica IČO: 36029343 IČO: 36029343		Kraj <b>Trenčiansky</b>	Okres <b>Prievidza</b>	Obec <b>Čereňany</b>
Kat. územie <b>Čereňany</b>		Číslo plánu <b>16/2004</b>	Mapový list č. <b>Prievidza 6-6</b>	
<b>GEOMETRICKÝ PLÁN</b>				
<i>na zameranie stavieb a oddelenie pozemkov par. č. 1774/4 - 1774/50.</i>				
Vyhotovil Dňa: <b>10.5.2004</b> Meno: <b>Peter Paľko</b>		Autorizačne overil Dňa: <b>18.5.2004</b> Meno: <b>Ing. Peter FAŠANG</b>		Úradne overil Meno: <b>Ing. Katarína STRPATÁ</b> Dňa: <b>18.5.2004</b> Číslo: <b>474/2004</b>
Nové hranice boli v prírode označené <b>múrom, plotom</b>		Náležitosti a presnosťou zodpovedá predpisom		Úradne overené podľa § 9 zákona NR SR č. 215/1995 Z.z. o geodézii a kartografii
Záznam podrobného merania (meračský náčrt) č. <b>E 709</b>				
Súradnice bodov označených číslami a ostatné meračské údaje sú uložené vo všeobecnej dokumentácii				

## VÝKAZ VÝMER

Doterajší stav					Zmeny					Nový stav					
PK vložky	Číslo parcely		Výmera		Druh pozemku	Diel číslo	k parcele číslo	m2	od parcely číslo	m2	Číslo parcely	Výmera		Druh pozemku	Vlastník (inā oprāv. osoba) adresa, (sidlo)
	LV	PK	KN	ha								m2	ha		
<i>Stav právny je totožný s registrom</i>															
<b>C KN</b>															
LV 1777		1772/4	5	4982	ornā pōda						1772/4	5	4982	ornā pōda	doterajší
LV 402		1774/1	21	5444	ostatnā pl.						1774/1	18	2045	ostatnā pl.	doterajší
											1774/4		112	zastavanā pl. (strážnica)	SR - Ministerstvo obrany Slovenskej republiky, Bratislava
											1774/5		135	zastavanā pl. (garáž)	- detto -
											1774/6		237	zastavanā pl. (čerp. stanica)	- detto -
											1774/7		202	zastavanā pl. (sklad)	- detto -
											1774/8		838	zastavanā pl. (ost. objekty)	- detto -
											1774/9		832	zastavanā pl. (ost. objekty)	- detto -
											1774/10		86	zastavanā pl. (ost. objekty)	- detto -
											1774/11		387	zastavanā pl. (sklad)	- detto -
											1774/12		382	zastavanā pl. (sklad)	- detto -
											1774/13		39	zastavanā pl. (vodoh. stav.)	- detto -
											1774/14		826	zastavanā pl. (dvor)	- detto -
											1774/15		1661	zastavanā pl. (ost. objekty)	- detto -
											1774/16		628	zastavanā pl. (garáž)	- detto -
											1774/17		596	zastavanā pl. (ost. objekty)	- detto -
											1774/18		229	zastavanā pl. (sklad)	- detto -
											1774/19		193	zastavanā pl. (sklad)	- detto -
											1774/20		313	zastavanā pl. (veľ. budova)	- detto -
											1774/21		702	zastavanā pl. (kuchyňa)	- detto -
											1774/22		207	zastavanā pl. (sklad)	- detto -
											1774/23		413	zastavanā pl. (adm. budova)	- detto -
											1774/24		322	zastavanā pl. (sklad PHM)	- detto -
											1774/25		842	zastavanā pl. (ubytovňa)	- detto -
											1774/26		546	zastavanā pl. (sklad)	- detto -

## VÝKAZ VÝMER

Doterajší stav				Zmeny					Nový stav					
Číslo parcely		Výmera		Druh pozemku	Diel číslo	k parcele číslo	m2	od parcely číslo	m2	Číslo parcely		Výmera	Druh pozemku	Vlastník ( iná opráv. osoba ) adresa, ( sídlo )
PK	KN	ha	m2							ha	m2			
										1774/27	493	zastavaná pl. ( sklad )	SR - Ministerstvo obrany Slovenskej republiky, Bratislava	
										1774/28	45	zastavaná pl. ( strážnica )	- detto -	
										1774/29	24	zastavaná pl. ( ústredňa )	- detto -	
										1774/30	1936	zastavaná pl. ( sklad )	- detto -	
										1774/31	468	zastavaná pl. ( garáž )	- detto -	
										1774/32	432	zastavaná pl. ( ost. objekty )	- detto -	
										1774/33	76	zastavaná pl. ( sklad PHM )	- detto -	
										1774/34	582	zastavaná pl. ( sklad )	- detto -	
										1774/35	319	zastavaná pl. ( sklad chem. )	- detto -	
										1774/36	191	zastavaná pl. ( ost. objekty )	- detto -	
										1774/37	75	zastavaná pl. ( pož. nádrž )	- detto -	
										1774/38	206	zastavaná pl. ( adm. budova )	- detto -	
										1774/39	1235	zastavaná pl. ( sklad )	- detto -	
										1774/40	14	zastavaná pl. ( ČOV )	- detto -	
										1774/41	631	zastavaná pl. ( dvor )	- detto -	
										1774/42	120	zastavaná pl. ( trafostanica )	- detto -	
										1774/43	1523	zastavaná pl. ( sklad )	- detto -	
										1774/44	2015	zastavaná pl. ( sklad )	- detto -	
										1774/45	1525	zastavaná pl. ( sklad )	- detto -	
										1774/46	1528	zastavaná pl. ( sklad )	- detto -	
										1774/47	117	zastavaná pl. ( sklad )	- detto -	
										1774/48	705	zastavaná pl. ( sklad )	- detto -	
										1774/49	8374	zastavaná pl. ( železnice )	- detto -	
										1774/50	37	zastavaná pl. ( garáž )	- detto -	
		27	0426							27	0426			

Uk: Diel od par.č. 1772/4 k par. č. 1774/29 je menší ako 1 m2 ( 0,3 m2 ).